

К акту по результатам государственной историко-культурной экспертизы для обоснования принятия решения о включении в единый государственный реестр объектов культурного наследия (памятников истории и культуры) народов Российской Федерации выявленного объекта культурного наследия «Музей Терской области, позже – Северо-Кавказский музей краеведения, ныне Музей осетинской литературы им. К.Л. Хетагурова. 1907-1914 гг., арх. И.В. Рябкин», расположенный по адресу: Республика Северная Осетия-Алания, г. Владикавказ, Музейный пер., д.3

Рекомендуемые планы границ территории объекта культурного наследия


ГРАНИЦЫ ТЕРРИТОРИИ
ОБЪЕКТА КУЛЬТУРНОГО НАСЛЕДИЯ
"Музей Терской области"

по адресу: республика Северная Осетия-Алания, г. Владикавказ, ул. Ботоева, д. 3, адрес согласно приказа Комитета по охране и использованию объектов культурного наследия Республики Северная Осетия Алания от 24.11.2015 г. №111 "Об утверждении Перечня выявленных объектов культурного наследия республика Северная Осетия-Алания"



Условные обозначения:

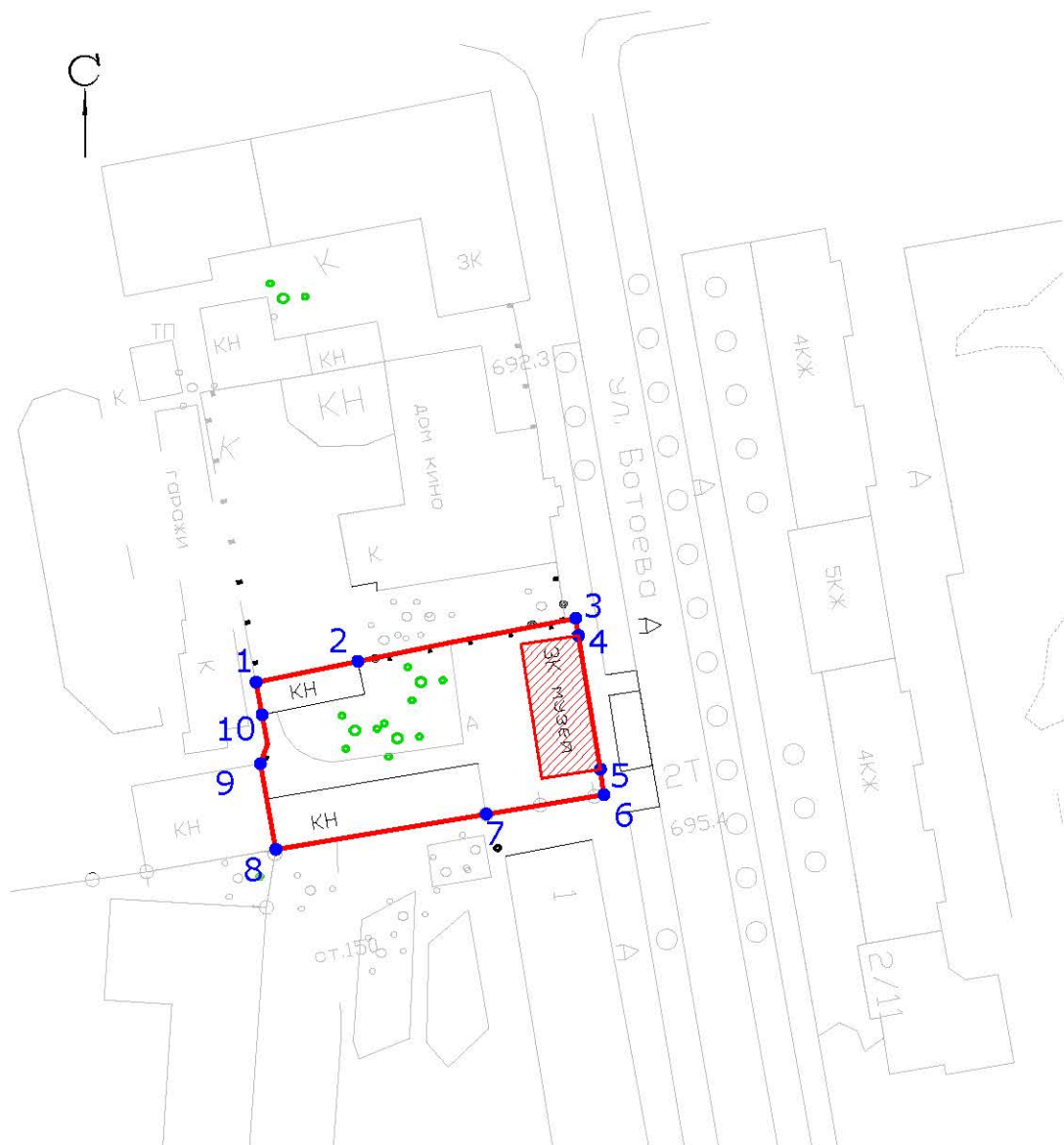
— Граница объекта культурного наследия






Объект культурного наследия

ПЛАН ПОВОРОТНЫХ ТОЧЕК ГРАНИЦЫ ТЕРРИТОРИИ
ОБЪЕКТА КУЛЬТУРНОГО НАСЛЕДИЯ
"Музей Терской области"

по адресу: республика Северная Осетия-Алания, г. Владикавказ, ул. Ботоева, д. 3, адрес согласно приказа Комитета по охране и использованию объектов культурного наследия Республики Северная Осетия-Алания от 24.11.2015 г. №111 "Об утверждении Перечня выявленных объектов культурного наследия республика Северная Осетия-Алания"



Условные обозначения:

-  Граница объекта культурного наследия
-  1
Номер характерной точки
-  Объект культурного наследия

**ОПИСАНИЕ ГРАНИЦЫ ТЕРРИТОРИИ
ОБЪЕКТА КУЛЬТУРНОГО НАСЛЕДИЯ
"Музей Терской области"**

по адресу: республика Северная Осетия-Алания, г. Владикавказ, ул. Ботоева, д. 3, адрес согласно приказа Комитета по охране и использованию объектов культурного наследия Республики Северная Осетия Алания от 24.11.2015 г. №111 "Об утверждении Перечня выявленных объектов культурного наследия республика Северная Осетия-Алания"

1. Описание границ:

Граница территории объекта культурного наследия проходит, от точки 1 до точки 2 на северо-восток вдоль внешней грани стены здания, далее от точки 2 до точки 3 на северо-восток вдоль металлической ограды, далее от точки 3 до точки 4 на юго-восток вдоль ворот, далее от точки 4 до точки 5 вдоль внешней грани стены объекта культурного наследия, далее от точки 5 до точки 6 на юго-восток вдоль ворот, далее от точки 6 до точки 7 на юго-запад вдоль ограды, далее от точки 7 до точки 8 на юго-восток вдоль внешней грани стены здания, далее от точки 8 до точки 9 на северо-запад вдоль внешней грани стены кирпичного здания, далее от точки 9 до точки 10 вдоль на северо-запад вдоль ограды, далее от точки 10 до точки 1 на северо-запад вдоль внешней грани стены кирпичного здания.

Номер характерной точки	Координаты характерных точек в системе координат, установленной для ведения государственного кадастра объектов недвижимости(км)	
	X	Y
1	59476,58	341008,38
2	59479,21	341023,33
3	59484,70	341054,95
4	59482,23	341055,38
5	59462,68	341058,43
6	59458,92	341058,97
7	59457,01	341042,87
8	59453,14	341011,97
9	59465,71	341010,04
10	59471,82	341009,11