

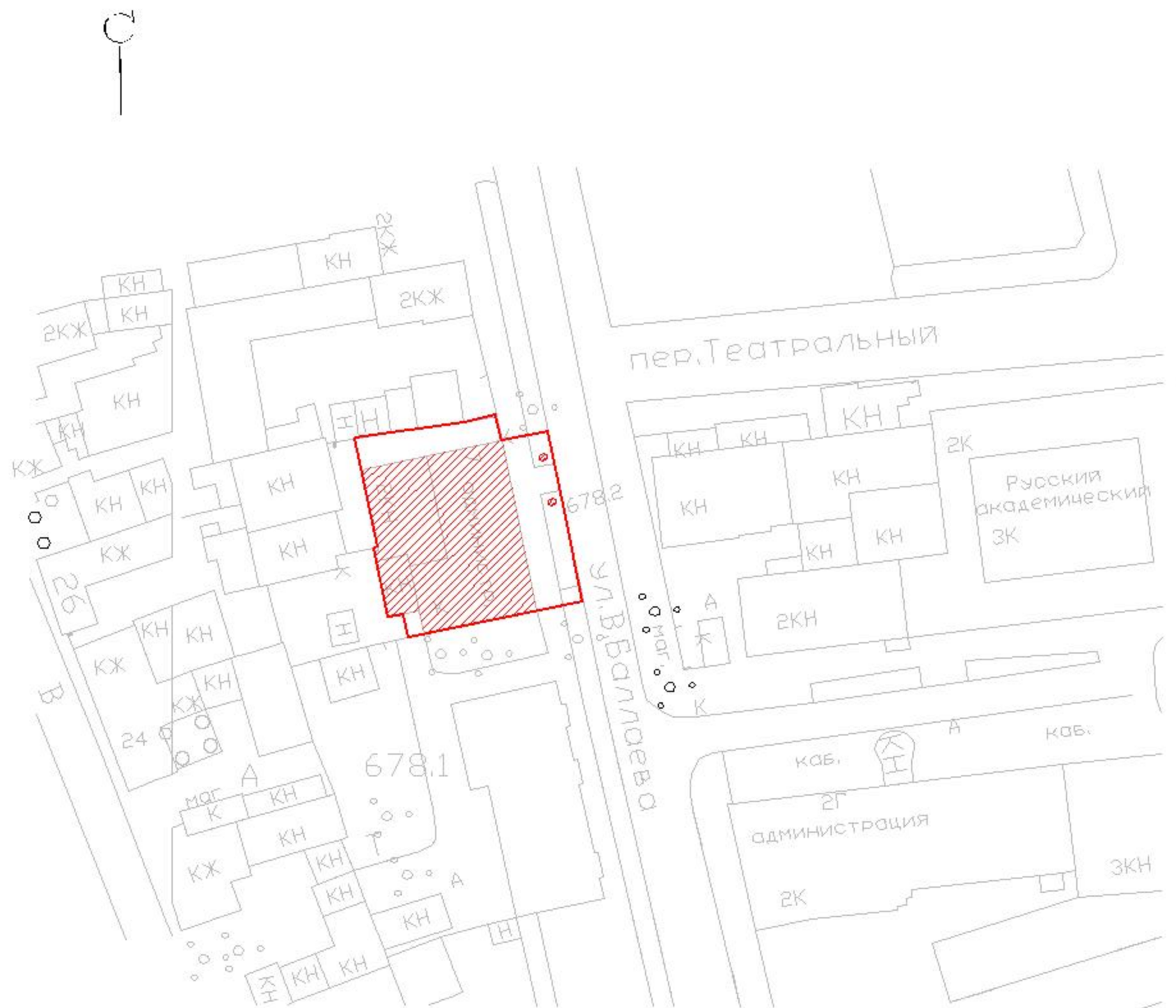
К акту по результатам государственной историко-культурной экспертизы для обоснования принятия решения о включении в единый государственный реестр объектов культурного наследия (памятников истории и культуры) народов Российской Федерации выявленного объекта культурного наследия «Особняк А.В. Замкового. Здесь в 1929-1930 гг. жил и работал революционер и партийный деятель Исидор Моисеевич Черноглаз», расположенный по адресу: Республика Северная Осетия-Алания, г. Владикавказ, ул. Баллаева, д 7

**Рекомендуемый план границ территории
объекта культурного наследия**

ГРАНИЦЫ ТЕРРИТОРИИ
ОБЪЕКТА КУЛЬТУРНОГО НАСЛЕДИЯ

"Особняк А.В. Замкового"

по адресу : республика Северная Осетия-Алания, г. Владикавказ, ул. Балаева, д. 7, адрес
согласно приказа Комитета по охране и использованию объектов культурного наследия
Республики Северная Осетия Алания от 24.11.2015 г. №111 "Об утверждении Перечня
выявленных объектов культурного наследия республика Северная Осетия-Алания"



Условные обозначения :



Граница объекта культурного наследия

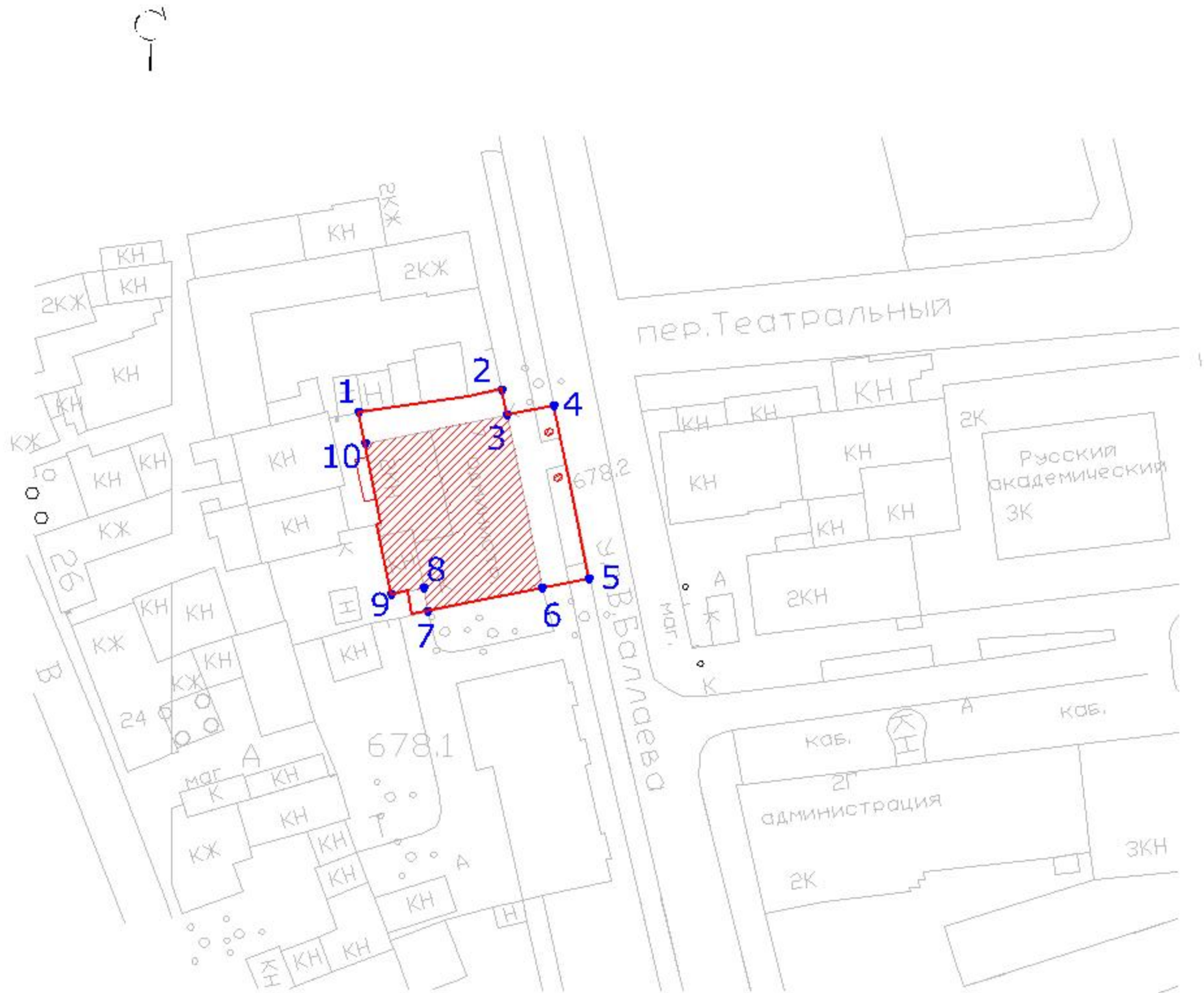


Объект культурного наследия




ПЛАН ПОВОРОТНЫХ ТОЧЕК ГРАНИЦЫ
ОБЪЕКТА КУЛЬТУРНОГО НАСЛЕДИЯ

"Особняк А.В. Замкового"

по адресу : республика Северная Осетия-Алания, г. Владикавказ, ул. Балаева, д. 7, адрес
согласно приказа Комитета по охране и использованию объектов культурного наследия
Республики Северная Осетия Алания от 24.11.2015 г. №111 "Об утверждении Перечня
выявленных объектов культурного наследия республика Северная Осетия-Алания"



Условные обозначения :

-  Граница объекта культурного наследия
-  • 1 Номер характерной точки
-  Объект культурного наследия

ОПИСАНИЕ ГРАНИЦЫ
ОБЪЕКТА КУЛЬТУРНОГО НАСЛЕДИЯ

"Особняк А.В. Замкового"

по адресу : республика Северная Осетия-Алания, г. Владикавказ, ул. Балаева, д. 7, адрес согласно приказа Комитета по охране и использованию объектов культурного наследия Республики Северная Осетия Алания от 24.11.2015 г. №111 "Об утверждении Перечня выявленных объектов культурного наследия республика Северная Осетия-Алания"

1. Описание границ :

Граница территории объекта культурного наследия проходит, от точки 1 до точки 2 на северо-восток вдоль грани кирпичной стены здания, далее от точки 2 до точки 3 на юго-восток вдоль ворот, далее от точки 3 до точки 4 на северо-восток, далее от точки 4 до точки 5 на юго-восток вдоль поребрика отделяющего проезжую часть от газона, далее от точки 5 до точки 6 на юго-запад до угла объекта культурного наследия, далее от точки 6 до точки 10 вдоль внешней грани стены объекта культурного наследия, от точки 10 до точки 1 на северо-запад по территории двора.

2. Координаты поворотных точек :

Номер характерной точки	Координаты характерных точек в системе координат, установленной для ведения государственного кадастра объектов недвижимости(км)	
	X	Y
1	59961,73	340436,35
2	59965,01	340456,81
3	59961,37	340457,66
4	59962,74	34064,31
5	59951,38	340469,00
6	59936,72	340462,62
7	59933,42	340446,32
8	59936,73	340445,65
9	59935,81	340441,08
10	59957,26	340437,28