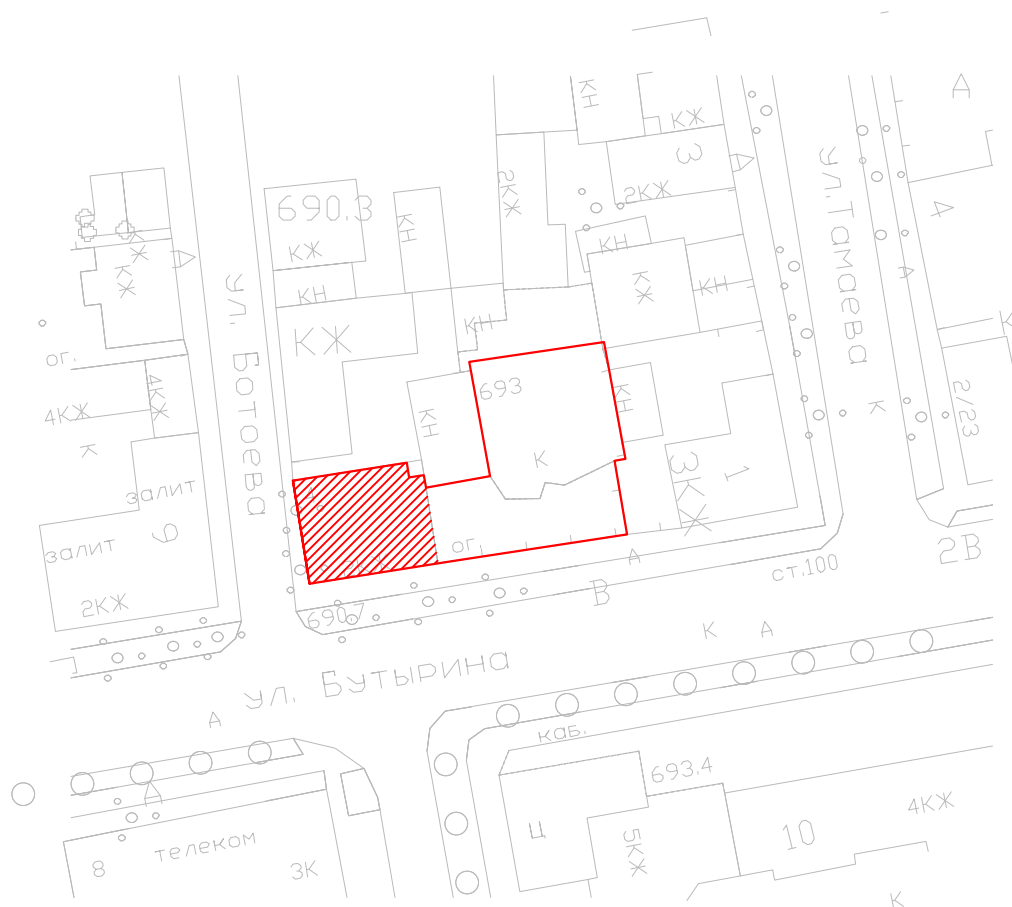


**К акту по результатам государственной историко-культурной экспертизы
для обоснования
принятия решения о включении в единый государственный реестр объектов
культурного наследия (памятников истории и культуры) народов Российской
Федерации выявленного объекта культурного наследия «Дом, где в 1901-1902 гг.
жил основоположник осетинской литературы Коста Леванович Хетагуров. С1979г. –
мемориальный дом музей. 1864г.», расположенный по адресу: республика Северная
Осетия-Алания, г. Владикавказ, ул. Бутырина / Ботоева, 19/4**

**Рекомендуемые планы границ территории объекта культурного
наследия**


ГРАНИЦЫ ТЕРРИТОРИИ
ОБЪЕКТА КУЛЬТУРНОГО НАСЛЕДИЯ

"Дом, музей сновоположника осетинской литературы Коста Леванович Хетагуров"
по адресу: республика северная Осетия-Алания, г. Владикавказ, ул. Бутырина, Ботоева, 19/4
адрес согласно Приказа комитета по охране и использованию объектов культурного наследия
Республики Северная сетия Алания от 24.11.2015 г.№111 "Об утверждении Перечня
выявленных объектов культурного наследия республика Северная Осетия-Алания"



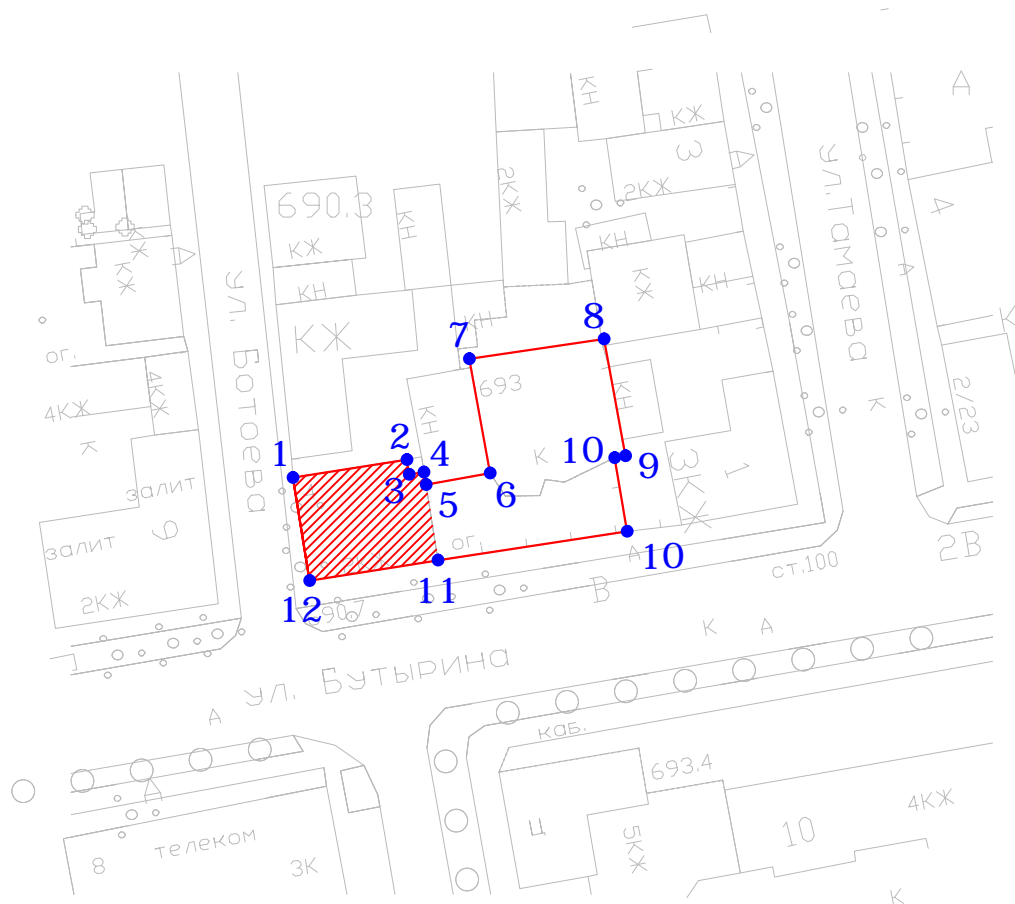
Условные обозначения:

 Граница объекта культурного наследия




 Объект культурного наследия

ПЛАН ПОВОРОТНЫХ ТОЧЕК ГРАНИЦЫ ТЕРРИТОРИИ
ОБЪЕКТА КУЛЬТУРНОГО НАСЛЕДИЯ

"Дом, музей сновоположника осетинской литературы Коста Леванович Хетагуров"
по адресу: республика северная Осетия-Алания, г. Владикавказ, ул. Бутырина, Ботова, 19/4
адрес согласно Приказа комитета по охране и использованию объектов культурного наследия
Республики Северная сетия Алания от 24.11.2015 г. №111 "Об утверждении Перечня
выявленных объектов культурного наследия республика Северная Осетия-Алания"



Условные обозначения:

-  Граница объекта культурного наследия
-  1 Номер характерной точки
-  Объект культурного наследия

ОПИСАНИЕ ГРАНИЦЫ ТЕРРИТОРИИ
ОБЪЕКТА КУЛЬТУРНОГО НАСЛЕДИЯ

"Дом, музей основоположника осетинской литературы Коста Леванович Хетагуров"
по адресу: республика Северная Осетия-Алания, г. Владикавказ, ул. Бутырина, Ботоева, 19/4
адрес согласно Приказа комитета по охране и использованию объектов культурного наследия
Республики Северная Осетия-Алания от 24.11.2015 г. №111 "Об утверждении Перечня
выявленных объектов культурного наследия республика Северная Осетия-Алания"

Граница территории объекта культурного наследия проходит: от точки 1 до точки 5 вдоль внешней грани стены объекта культурного наследия, далее от точки 5 до точки 7 вдоль внешней грани стены здания, далее от точки 7 до точки 8 на северо-восток вдоль ограды, далее от точки 8 до точки 9 на вдоль внешней грани стены здания, далее от точки 9 до точки 11 вдоль ограды, далее от точки 11 до точки 1 вдоль внешней грани стены объекта культурного наследия.

Номер характерной точки	Координаты характерных точек в системе координат, установленной для ведения государственного кадастра объектов недвижимости(км)	
	X	Y
1	59604,62	341036,26
2	59606,94	341050,97
3	59604,96	341051,28
4	59605,28	341053,26
5	59603,07	341053,61
6	59604,91	341065,32
7	59620,37	341062,04
8	59622,99	341077,26
9	59608,63	341079,57
10	59608,01	341076,95
11	59596,90	341078,71
12	59593,16	341054,98
13	59590,46	341037,82