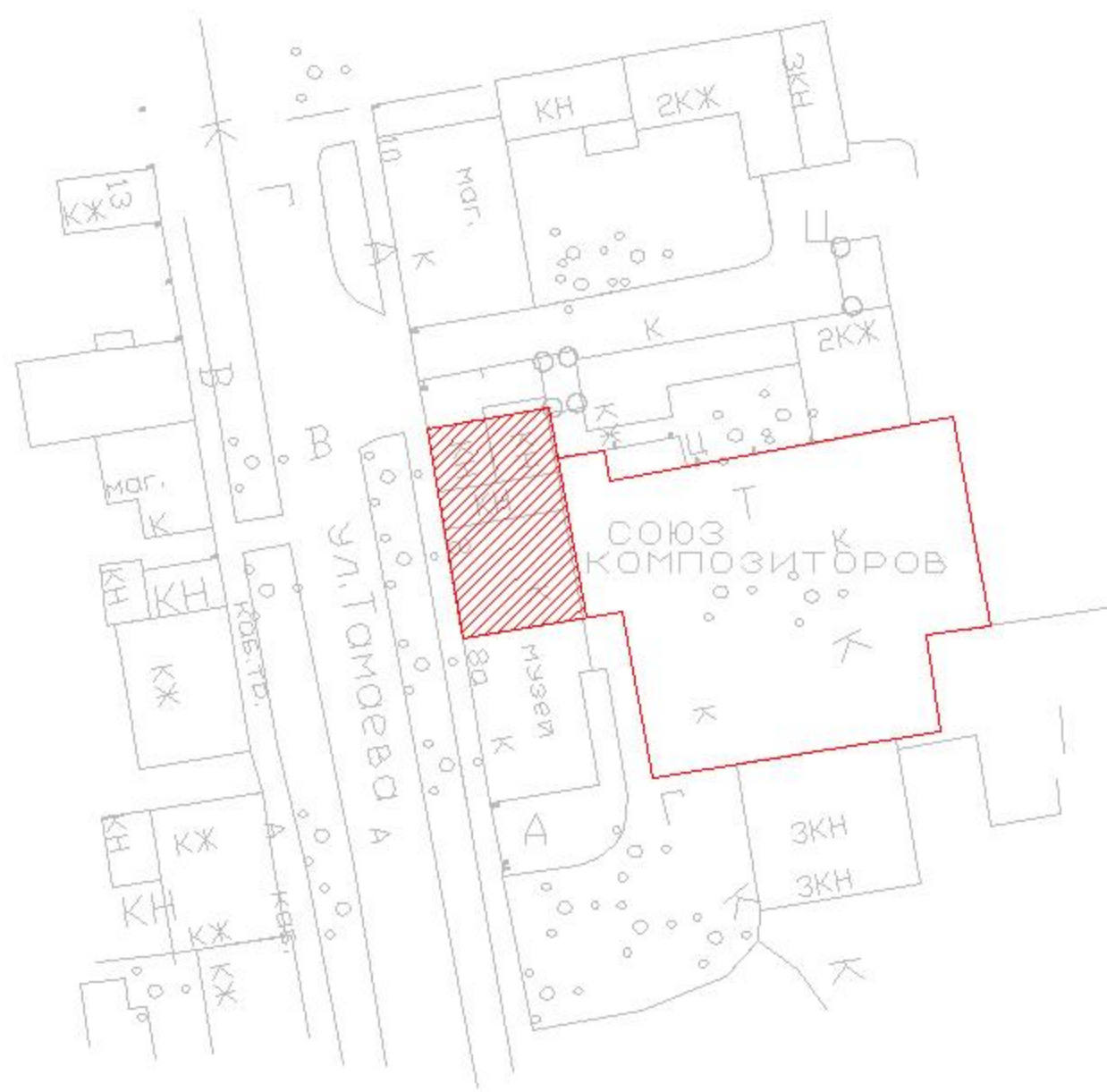


К акту по результатам государственной историко-культурной экспертизы
объекта культурного наследия для обоснования
принятия решения о включении в единый государственный реестр объектов культурного
наследия (памятников истории и культуры) народов Российской Федерации выявленного
объекта культурного наследия «Особняк. 1909 г., арх. В. И. Грозмани», расположенный по
адресу: Республика Северная Осетия-Алания, г. Владикавказ, ул. Тамаева, д 8

**Рекомендуемые планы границ территории объекта культурного
наследия**

ГРАНИЦЫ ТЕРРИТОРИИ
ОБЪЕКТА КУЛЬТУРНОГО НАСЛЕДИЯ
"Особняк"

по адресу : республика Северная Осетия-Алания, г. Владикавказ, ул. Тамаева, д.8, адрес
согласно приказа Комитета по охране и использованию объектов культурного наследия
Республики Северная Осетия Алания от 24.11.2015 г. №111 "Об утверждении Перечня
выявленных объектов культурного наследия республика Северная Осетия-Алания"



Условные обозначения :



Граница объекта культурного наследия

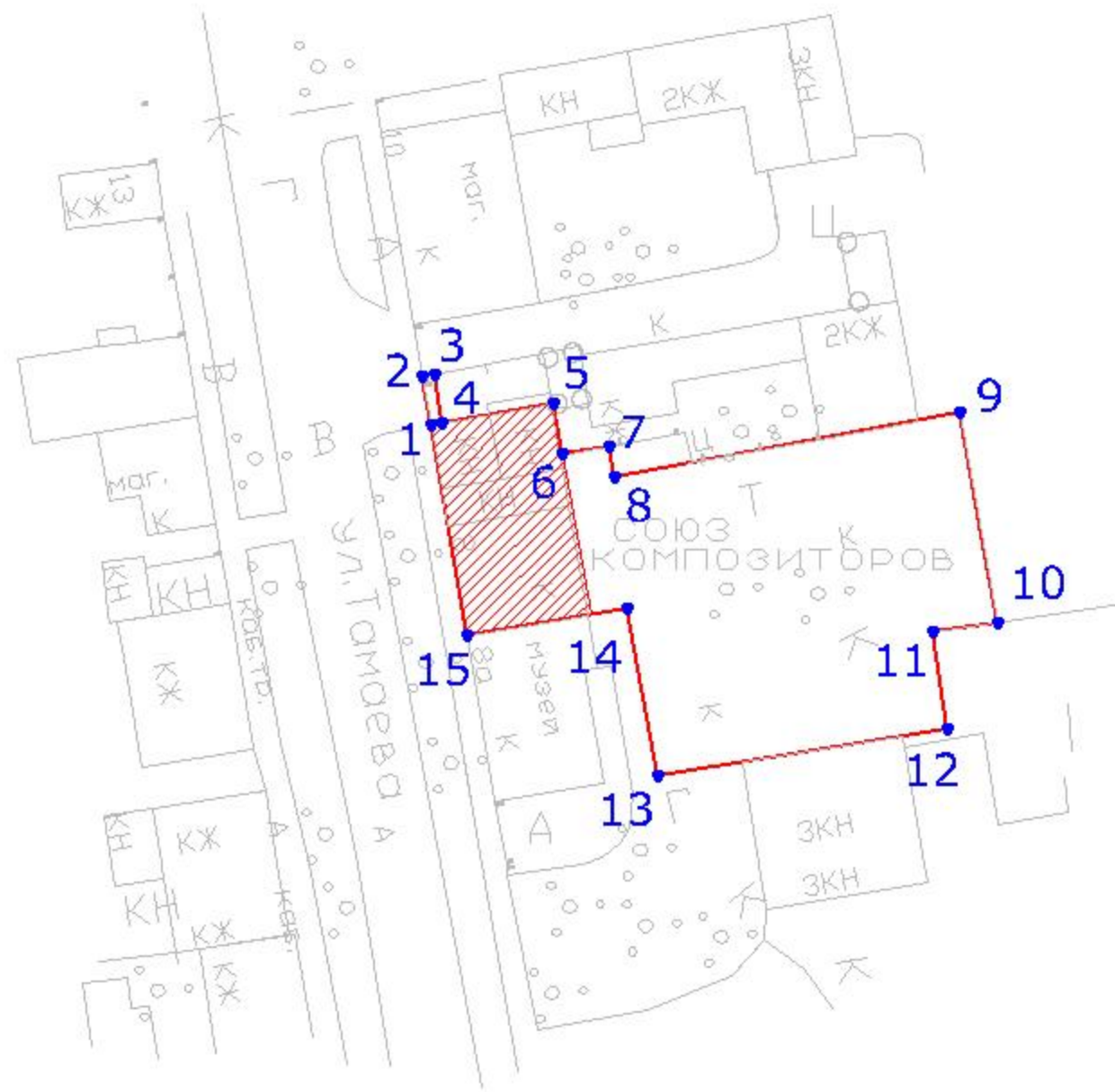


Объект культурного наследия




ПЛАН ПОВОРОТНЫХ ТОЧЕК ГРАНИЦЫ ТЕРРИТОРИИ
ОБЪЕКТА КУЛЬТУРНОГО НАСЛЕДИЯ

"Особняк"

по адресу : республика Северная Осетия-Алания, г. Владикавказ, ул. Тамаева, д.8, адрес
согласно приказа Комитета по охране и использованию объектов культурного наследия
Республики Северная Осетия Алания от 24.11.2015 г.№111 "Об утверждении Перечня
выявленных объектов культурного наследия республика Северная Осетия-Алания"



Условные обозначения :

-  Граница объекта культурного наследия
-  1 Номер характерной точки
-  Объект культурного наследия

ОПИСАНИЕ ГРАНИЦЫ ТЕРРИТОРИИ
ОБЪЕКТА КУЛЬТУРНОГО НАСЛЕДИЯ
"Особняк"

по адресу : республика Северная Осетия-Алания, г. Владикавказ, ул. Тамаева, д.8, адрес согласно приказа Комитета по охране и использованию объектов культурного наследия Республики Северная Осетия Алания от 24.11.2015 г. №111 "Об утверждении Перечня выявленных объектов культурного наследия республика Северная Осетия-Алания"

1. Описание границ :

Граница территории объекта культурного наследия проходит, от точки 1 до точки 4 по периметру кирпичной арки с металлическими воротами до стены объекта культурного наследия, далее от точки 4 до точки 5 на восток вдоль внешней грани стены объекта культурного наследия, далее от точки 5 до точки 6 на юго-восток вдоль внешней грани стены объекта культурного наследия, далее от точки 6 до точки 7 на северо-восток вдоль ограды, далее от точки 7 до точки 8 на юго-восток вдоль ограды, далее от точки 8 до точки 9 на северо-восток вдоль ограды, далее от точки 9 до точки 10 на юго-восток вдоль ограды, далее от точки 10 до точки 11 на юго-запад вдоль внешней грани стены кирпичного здания, далее от точки 11 до точки 12 вдоль на юго-восток вдоль внешней грани стены кирпичного здания, далее от точки 12 до точки 13 на юго-запад вдоль внешней грани стены кирпичного здания, далее от точки 13 до точки 14 на северо-запад вдоль металлической ограды, далее от точки 14 до точки 15 на юго-запад вдоль стены внешней грани объекта культурного наследия, далее от точки 15 до точки 1 на северо-запад вдоль внешней грани стены объекта культурного наследия.

Номер характерной точки	Координаты характерных точек в системе координат, установленной для ведения государственного кадастра объектов недвижимости(км)	
	X	Y
1	59709,52	341107,43
2	59714,46	341106,58
3	59714,77	341108,21
4	59709,91	341109,04
5	59712,58	341120,05
6	59706,37	341121,50
7	59707,48	341125,80
8	59704,11	341126,43
9	59710,71	341162,11
10	59689,04	341165,95
11	59688,03	341159,34
12	59677,88	341160,88
13	59673,00	341130,95
14	59690,30	341127,73
15	59688,06	341111,22